

Uchwała Nr
Rady Gminy Lubań
z dnia

PRZEWODNICZĄCA
Rady Gminy Lubań

Małgorzata Jańczak

02.11.20

**w sprawie wyrażenia zgody na nieodpłatne nabycie
nieruchomości niezabudowanej**

Na podstawie art. 18 ust. 2 pkt. 9 lit. a ustawy z dnia 8 marca 1990 r. o samorządzie gminnym (Dz. U. z 2025 r. poz. 1153), art. 24 ust. 5c ustawy z dnia 19 października 1991 r. o gospodarowaniu nieruchomościami rolnymi Skarbu Państwa (Dz.U. z 2025 r. poz. 826) oraz § 5 ust. 2 Uchwały Nr XXVIII/240/2009 Rady Gminy Lubań z dnia 14 sierpnia 2009 r. w sprawie określenia zasad nabywania, zbywania i obciążania nieruchomości oraz ich wydzierżawiania lub wynajmowania na czas oznaczony dłuższy niż 3 lata lub na czas nieoznaczony ze zm. (Dziennik Urzędowy Województwa Dolnośląskiego z dnia 25 września 2009 r., nr 160, poz. 2993)

Rada Gminy Lubań
uchwała, co następuje:

§ 1

Wyraża się zgodę na nieodpłatne przejęcie na rzecz Gminy Lubań od Skarbu Państwa - Krajowego Ośrodka Wsparcia Rolnictwa nieruchomości niezabudowanej, oznaczonej w ewidencji gruntów jako działka nr 445/8 o powierzchni 0,1396 ha obręb Nawojów Śląski, gmina Lubań dla której Sąd Rejonowy w Lubaniu V Wydział Ksiąg Wieczystych prowadzi księgę wieczystą nr JG1L/00034476/4.

§ 2

Wykonanie uchwały powierza się Wójtowi Gminy Lubań.

§ 3

Uchwała wchodzi w życie z dniem podjęcia.

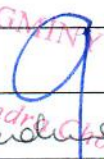
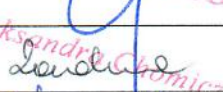


UZASADNIENIE

W dniu 3 czerwca 2025 r. Wójt Gminy Lubań wystąpił z wnioskiem do Krajowego Ośrodka Wsparcia Rolnictwa Oddział Terenowy we Wrocławiu, o nieodpłatne nabycie części działki nr 445/7 obręb Nawojów Śląski, gmina Lubań, celem skomunikowania przejścia z drogi oznaczonej w ewidencji gruntów jako działka nr 447 obręb Nawojów Śląski, gmina Lubań do kładki łączącej miejscowości Nawojów Śląski i Nawojów Łużycki.

Po geodezyjnym podziale wykonanym na zlecenie Wójta Gminy Lubań – za zgoda KOWR, działka do przejścia oznaczona jest nr 445/8 o powierzchni 0,1396 ha obręb Nawojów Śląski, gmina Lubań.

W miejscowym planie zagospodarowania przestrzennego Gminy Lubań podstawowe przeznaczenie działki - **2.KDD** – przeznaczenie podstawowe terenu - droga publiczna dojazdowa

Zgodnie z § 5 ust. 2 Uchwały Nr XXVIII/240/2009 Rady Gminy Lubań z dnia 14 sierpnia 2009 r. w sprawie określenia zasad nabywania, zbywania i obciążania nieruchomości oraz ich wydzierżawiania lub wynajmowania na czas oznaczony dłuższy niż 3 lata lub na czas nieoznaczony ze zm. „**O nabyciu nieruchomości na rzecz gminy decyduje Rada Gminy Lubań w drodze uchwały**”.

FUNKCJA	DATA ZAOPINIOWANIA/ZAACEPTOWANIA	PODPIS
WÓJT GMINY LUBAŃ	01. 12. 2025 r.	 WÓJT GMINY LUBAŃ
SEKRETARZ GMINY	01. 12. 2025	 Aleksandra Chomicz
SKARBNIK GMINY	01.12.2025	 dr Ryszard Pietras
RADCA PRAWNY	01. 12. 2025	 radca prawnu
KIEROWNIK REFERATU		
PRACOWNIK MERYTORYCZNY	01. 12. 2025r.	